



# Klosterstadt Hornbach




- ▶ Altheimer Straße ..... B3, B4, C3
  - ▶ Am Gimpelwald ..... B5
  - ▶ Am Schelmenkopf ..... E2, F2
  - ▶ An der Tuchbleiche ..... C3, C4
  - ▶ Auf der Platte ..... A3, B3
  - ▶ Badergasse ..... C3
  - ▶ Bahnhofstraße ..... C3, C4
  - ▶ Bergstraße ..... E2
  - ▶ Bitscher Straße ..... D4, D5, D6, E6, F6
  - ▶ Brennesselweg ..... D6
  - ▶ Brenschelbacher Straße ..... C3, C4, C5, D3, D4
  - ▶ Buchholzgarten ..... C1, D1, D2, E2
  - ▶ Burgstraße ..... D3
  - ▶ Butterweg ..... D2, D3, E3, E4
  - ▶ Denkmalstraße ..... D1, D2
  - ▶ Distelweg ..... C5, C6
  - ▶ Grabenstraße ..... D3
  - ▶ Goffingsmühle ..... C6
  - ▶ Gutbrodstraße ..... C1, C2
  - ▶ Hauptstraße ..... C2, C3, D2, D3
  - ▶ Hieronymus-Bock-Ring ..... C5, D5, D6
  - ▶ Hof Dennoch ..... A4 (Richtung Altheim)
  - ▶ Im Hoffeld ..... E1, E2, F1, F2
  - ▶ Im Hofgarten ..... E2
  - ▶ Im Klosterbezirk D3 (Zufahrt über Hauptstraße)
  - ▶ Im Tannengarten ..... E1
  - ▶ Kirschbacher Weg ..... E2, F1, F2
  - ▶ Lauerstraße ..... C2
  - ▶ Mühlstraße ..... C5, C6, D4, D5
  - ▶ Neuer Weg ..... D4, E4
  - ▶ Pirmasenser Straße ..... E2, E3, F3
  - ▶ Pirminiusstraße ..... D3
  - ▶ Ringweilerhof ..... A4 Richtung Altheim
  - ▶ Salbeiweg ..... D5, D6
  - ▶ Schinderklamm ..... C4, C5, D4
  - ▶ Schmalscheidstraße ..... E2
  - ▶ St. Johanner Weg ..... D3, D4, E4, F4
  - ▶ Stadtgraben ..... D3, D4
  - ▶ Stuppacherhof ..... A2 (Zinselstraße folgen)
  - ▶ Talstraße ..... C2, D2
  - ▶ Turnhallstraße ..... C1, D1, D2, E1, E2
  - ▶ Unterbeiwalderhof ..... A1
  - ▶ Zinselstraße ..... A2, B2, C2
  - ▶ Zweibrücker Straße ..... A1, B1, C1, D1, D2
  - ▶ Zwerchgasse ..... D3
- Markante Gebäude und mehr**
- ▶ Gimpelwaldhütte ..... B6
  - ▶ Hieronymus-Bock-Grundschule ..... D2
  - ▶ Kath. Kirche St. Pirminius ..... D4
  - ▶ Kindergarten ..... C2
  - ▶ Kloster Hornbach ..... D2, D3
  - ▶ Lebensmittelmarkt ..... D2
  - ▶ Oberes Stadttor ..... D3
  - ▶ Pirminiushalle und Bürgerhaus ..... C3
  - ▶ Prot. Klosterkirche ..... D3
  - ▶ Rathaus ..... D3
  - ▶ Sportplatz ..... C3
  - ▶ St. Fabian ..... D3
  - ▶ Wohnmobilstellplatz ..... C4
-  Tourist-Info und Klostermuseum Historama

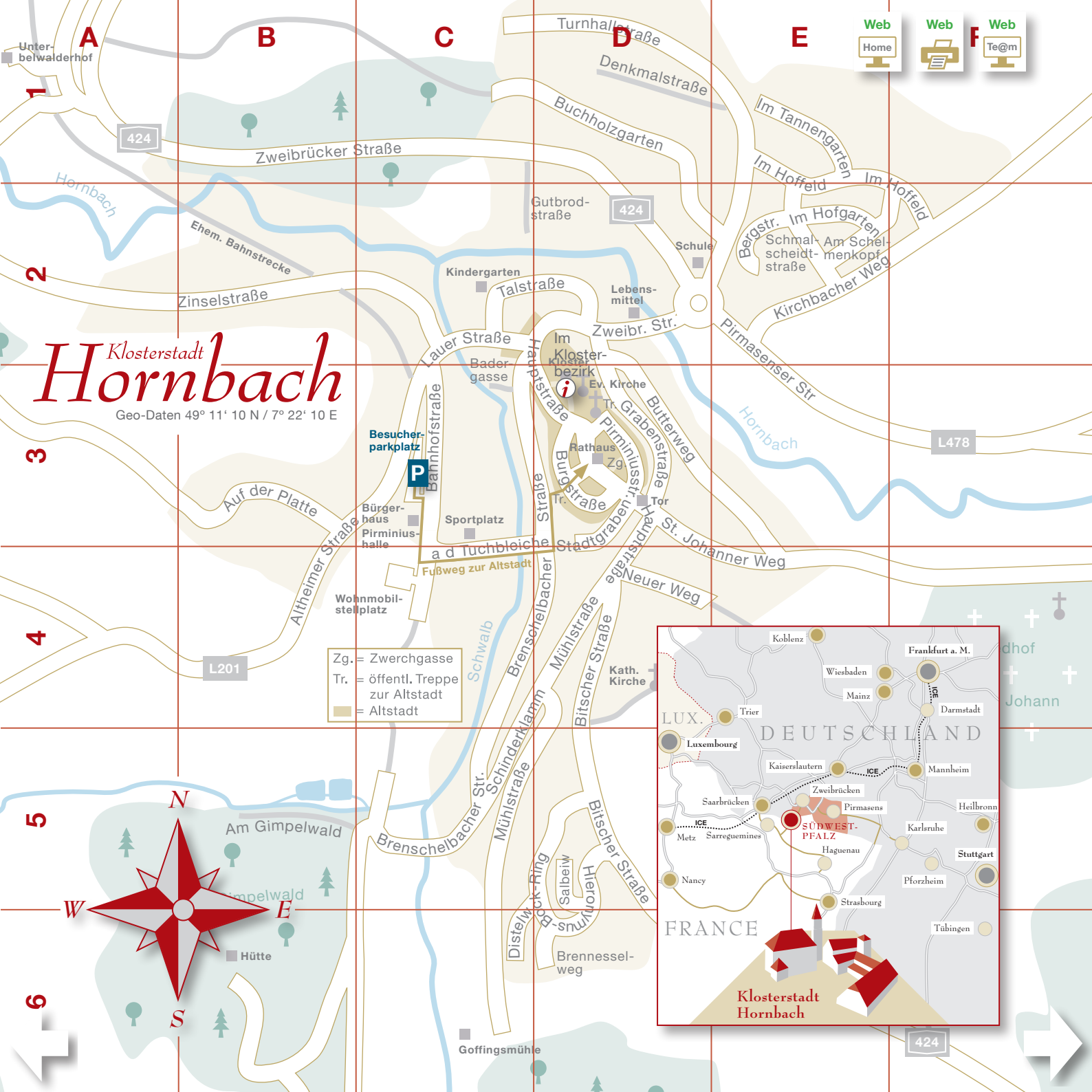
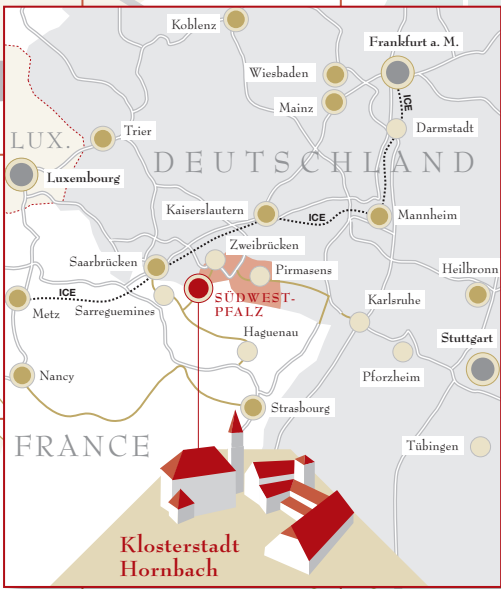
## STADTPLAN & STRASSENVERZEICHNIS



# Klosterstadt Hornbach

Geo-Daten 49° 11' 10 N / 7° 22' 10 E

Zg. = Zwerggasse  
 Tr. = öffentl. Treppe zur Altstadt  
 = Altstadt





*www.klosterstadt-hornbach.de*

### **SOS – Notruf für Hornbach**

Polizei / police / police ..... 110  
Feuerwehr / fire brigade / pompiers ..... 112

Notarzt / emergency doctor / SOS médecins  
▶ 1 92 22  
▶ Mobil / mobile / cellulaire: 0 63 41 1 92 22

Bereitschaft Wasserversorgung / Kanalisation  
▶ 01 71 7 77 75 59

Stromversorgung Pfalzwerke  
▶ 0 68 41 90 62 15

Störungen im Stromnetz  
▶ 0 800 7 97 77 77

Störungen im Gasnetz  
▶ 0 800 100 34 49

